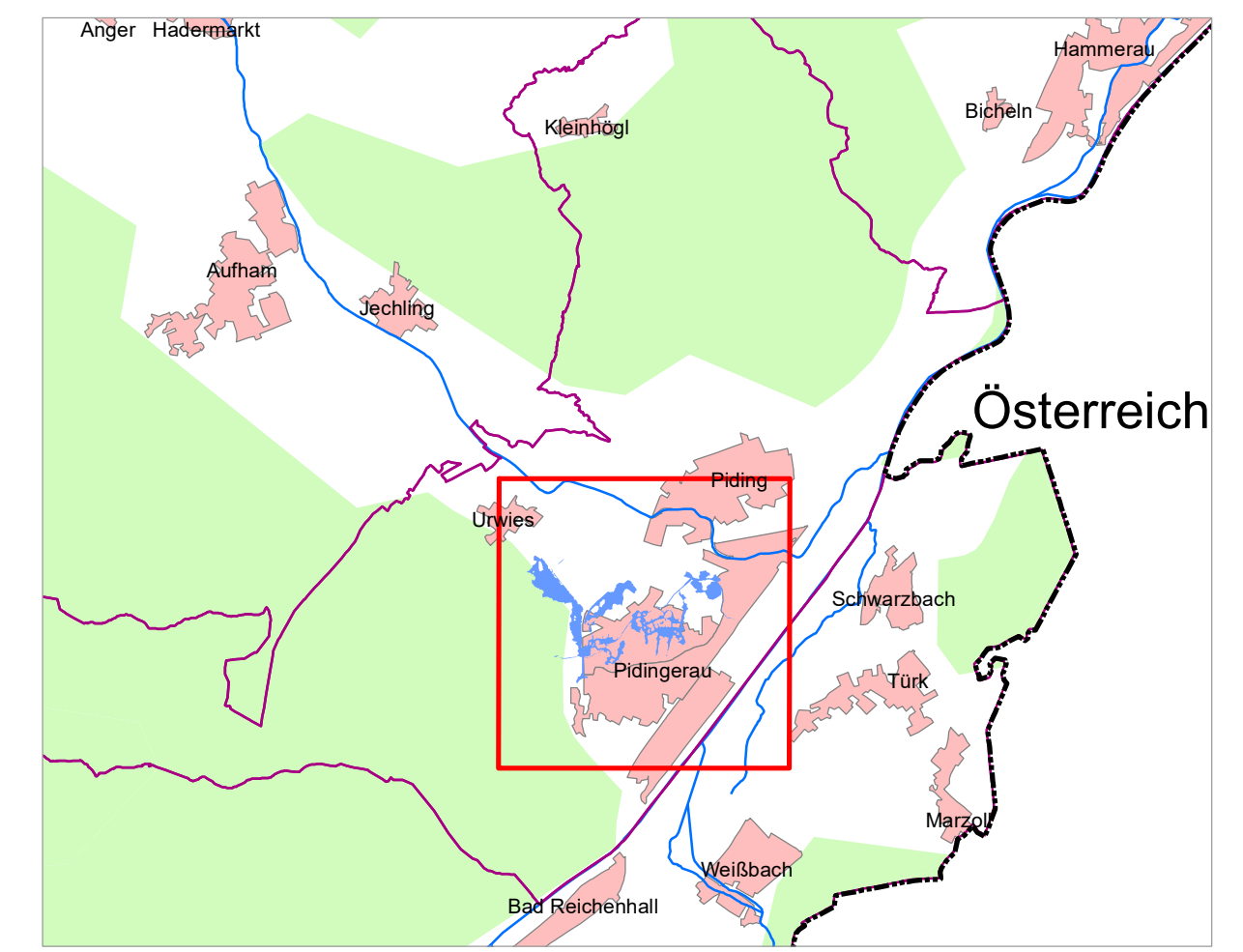




- ### Legende
- ermitteltes Überschwemmungsgebiet
 - vorläufig gesichertes Überschwemmungsgebiet
 - Gewässer
 - Gemeinde
 - Landkreis
 - Flurstück
 - Gebäude
 - betroffenes Gebäude



		
Geobasisdaten: Amtliches Liegenschaftskataster-Informationssystem (ALKIS) © Bayerische Vermessungsverwaltung 2023 Fachdaten: Informationssystem Wasserwirtschaft		
Vorhaben: Gew. III Ord. Wildbach Schloßberggraben mit Aubach (kein Wildbach)	Anlage: 4	
Vorläufige Sicherung des Überschwemmungsgebiets		
Vorhabenrigger: Landratsamt Berchtesgadener Land Gemeinde: Piding	Plan-Nr.: 1	
Maßstab: 1:2.500 Entwurfsverfasser:	Ausgabe vom: 10.07.2023 Ersatz für: --- Ursprung: ---	
Wasserwirtschaftsamt Traunstein		
Datum:	Rainer Stemmer, BD	Datum, Name entworfen 2023, Hofbauer gezeichnet 2023, Weibauer geprüft 2023, Scherzer